

ГРАФИЧЕСКОЕ ОПИСАНИЕ
местоположения границ населенных пунктов, территориальных
зон, особо охраняемых природных территорий, зон с особыми
условиями использования территории

Зона публичного сервитута объекта «Строительство и закольцовка газопроводов в д. Афанасово городского округа Мытищи Московской области», являющегося часть земельного участка с кадастровым номером 50:12:0000000:56126

(наименование объекта, местоположение границ которого описано (далее - объект))

Раздел 1

Сведения об объекте

Сведения об объекте		
№ п/п	Характеристики объекта	Описание характеристик
1	2	3
1	Местоположение объекта	Московская область, г.о. Мытищи, д. Афанасово
2	Площадь объекта ± величина погрешности определения площади ($P \pm \Delta P$)	$49 \text{ м}^2 \pm 2 \text{ м}^2$
3	Иные характеристики объекта	Вид объекта реестра границ: Зона с особыми условиями использования территории Вид объекта по документу: Зона публичного сервитута объекта «Строительство и закольцовка газопроводов в д. Афанасово городского округа Мытищи Московской области». Срок установления 120 месяцев.

Раздел 2

Сведения о местоположении границ объекта

1. Система координат МСК-50, зона 2

2. Сведения о характерных точках границ объекта

Обозначение характерных точек границ	Координаты, м		Метод определения координат характерной точки	Средняя квадратическая погрешность положения характерной точки (Mt), м	Описание обозначения точки на местности (при наличии)
	X	Y			
1	2	3	4	5	6
1	492 029,94	2 194 549,18	Аналитический метод	0,10	—
2	492 029,82	2 194 561,07		0,10	
3	492 025,78	2 194 558,66		0,10	
4	492 025,74	2 194 551,95		0,10	
5	492 026,06	2 194 546,86		0,10	
1	492 029,94	2 194 549,18		0,10	

3. Сведения о характерных точках части (частей) границы объекта








1	2	3	4	5	6
—	—	—	—	—	—

Схема расположения границ публичного сервитута



Масштаб 1:300

Условные обозначения:

-  - граница кадастрового квартала;
-  - часть границы, сведения ЕГРН о которой позволяют однозначно определить ее положение на местности;
-  1 - характерная точка границы публичного сервитута;
-  - граница публичного сервитута.
-  50:12:0080302 - номер кадастрового квартала;
-  50:12:0000000:56126 - обозначение земельного участка, сведения о котором содержатся в ЕГРН;
-  - проектируемый газопровод;